





Ontdek Sint-Gillis-Waas





© tov



Inhoud

1

Tot rust komen... Natuurlijk!

De Kreken Van Saleghem
Het Stropersbos
Bloesems snuiven

2

Duik in het verleden

In het spoor van KLINGSPOOR
Huis van de Evolutie
Sint-Pauluskerk
Roomanmolen
Staats-Spaanse linies
Fietstocht: voetstappen uit het verleden
Fietstocht: zwoegen en ploegen in het landelijke Sint-Gillis-Waas
Smokkelspel

3

Verwen je zintuigen

Meirlaenhof
Beleef de bloesems
Brouwerij The Musketeers
Ijshoeve de Boey
Blotevoetenwandeling
Bos-Grens


4

Tijd voor actie!


WaseGolf
Paintball Waasland
Padel
Mountainbiken

5

Alles op kaart



© Exclusieve foto's uit
Vlaanderen - www.bojjahz.be



Tot rust komen ... Natuurlijk!

Sint-Gillis-Waas is een gezellige gemeente, gelegen in het noorden van het Waasland. Het is hier verrassend goed vertoeven tussen de uitgestrekte polders, akkers, weilanden en boomgaarden. De fiets- en wandelmogelijkheden zijn oneindig. Talrijke krekensieren het open landschap en zijn samen met het heringerichte Stropersbos een lust voor mens en dier.

Adem diep in en kom tot rust!



De Kreken van Saleghem

© tov

De Kreken van Saleghem bestaan uit kleine en grote plassen, rietkragen, wilgenbosjes en moerassen. Samen met de soms bloemrijke dijken, de populieren en de vele knotwilgen vormen ze een landschap met een rijke natuur. Bijna alle Saleghemkrekken hebben een eigen naam: Rietmoer, Twaalf Gemeet, Karnemelkputten...

Een van de mooiste gebieden is het Sint-Jacobs gat. Dit gebied wordt begraaasd door paarden en is vrij toegankelijk. De in- en uitgang sluiten aan bij het rolstoelpad. Een ander gebied, het Panneweel, is ontstaan uit een dijkdoorbraak rond 1627. In dit gebied bevinden zich enkele interessante drijftilvegetaties. Er komen ook planten voor zoals galigaan en wateraardbei, zeldzaam in onze streek. In de zomermaanden

grazen er enkele ezels.

De Kreken van Saleghem hebben een rijke diversiteit aan broedvogels. Je vindt er onder meer de fuut, de boomkruiper, de rietgors en de waterral. Ook de kleine karekieten en blauwborsten laten in het riet van zich horen. Kijk zeker uit naar de bruine kiekendieven, op jacht naar een prooi. Ook de wezel en de bunzing bouwen er graag hun hol. En wie weet spot je wel een kleine watersalamander?

Natuurpunt staat in voor het natuurbeheer en probeert het krekenschap te herstellen. Uitvalsbasis is Natuurhuis Panneweel.

Dit is zowel een vertrekpunt voor wandelingen als fietstochten in de omgeving als een centrum voor natuur- en milieueducatie en natuurbeheer.

Vanaf mei tot augustus kan je er elke eerste zondag terecht in Natuurhuis Panneweel voor de openschuurdagen.

Graag op stap door de krekken onder begeleiding van een natuurgids?
Info: www.sint-gillis-waas.be/vrije-tijd/toerisme.

Reservatie via: 03 229 02 00 of cultuur.toerisme@sint-gillis-waas.be



Wist je dat

© tov



je in en om Natuurhuis Panneweel een beestentoren en houtstapels vindt die dienen als schuil- en broedplaats voor vogels en kleine zoogdieren en als nest voor solitaire bijen.

Tip: vraag bij de toeristische dienst om de interactieve natuurwandeling door de Kreken van Saleghem.





Het Stropersbos

door het hele gebied leiden. Wil je het Stropersbos liever ontdekken onder leiding van een natuurgids, dan staan de ervaren natuurgidsen van Natuurpunt voor je klaar!

Het Stropersbos is een waardevol natuurgebied van bijna 500 ha.

Door het gebied loopt de Bedmarlinie die in 1701 werd aangelegd voor de Spaanse Successieoorlog, om de grens te beschermen tegen invallen van de Nederlanders.

Zowel op landschappelijk als op cultuurhistorisch vlak werden stukken van het Stropersbos in ere hersteld. De typische elzenbroekbossen, heidevelden en heischrale graslanden krijgen nu opnieuw de kans om zich optimaal te ontwikkelen. Als het gebied aan zijn lot wordt overgelaten, zijn deze waardevolle bossen en vegetaties gedoemd om te verdwijnen.

Het uitgestrekte landschap, waarvan het Stropersbos deel uitmaakte, behoort weliswaar tot het verleden. Maar op een aantal uitgekiende plaatsen wordt het landschap van weleer in ere hersteld door een herinrichtingsproject. In elk geval is het streefbeeld een afwisselend landschap waar boskernen, lichtrijke open plekken, struwelen, graslanden... naadloos in elkaar overvloeien.

Je kan het Stropersbos ontdekken via de verschillende wandelroutes die je

Met het Stropersbos als uitvalsbasis wip je zo over de gemeentegrenzen. Net over de grens met buurgemeente Stekene vind je uitzichttoren Niemandland, balancerend op de Belgisch-Nederlandse grens. Vanop deze toren van 22 meter hoog geniet je van een panoramisch zicht op het grensgebied. Uitzichttoren Niemandland symboliseert de verbondenheid tussen Zeeuws-Vlaanderen en het Waasland. Geniet mee van een grenzeloos uitzicht over de streek!

Steek je de grens over in noordelijke richting, dan kom je terecht in de Nederlandse Waterwinbossen. Een bijzonder natuurgebied want naast natuur en recreatie speelt het ook een belangrijke rol in waterwinning. De unieke ondergrond zorgt voor heel wat bijzondere planten- en diersoorten.

In oostelijke richting vind je Grenspark Groot-Saeftinghe. Een uniek gebied op de grens van Vlaanderen en Zeeland. Van de Schelde en de vruchtbare polders tot aan vestingstad Hulst en de monding van wereldhaven Antwerpen. Dit uitgestrekte landschap van haven, landbouw en natuur heeft veel verrassends te bieden. Alle informatie op:
<https://www.grensparkgrootsaeftinghe.eu>

Liever het Stropersbos ontdekken onder begeleiding van een natuurgids?

Info:
www.sint-gillis-waas.be/vrije-tijd/toerisme



Bloesemsnuiven

Sint-Gillis-Waas telt heel wat fruitteelt-bedrijven. De appel- en perelaars zorgen iedere lente voor een geweldig aroma. Je kan de uitgestrekte boomgaarden ontdekken door de bewegwijzerde fruitroute van 9 km te volgen.

Tijdens de bloesemperiode (rond eind april, begin mei) is de fruitroute op z'n knapst. Je fietst of wandelt dan tussen de bloesemweelde en beleeft een intense bloemengeurervaring!

Je kan de fruitroute een heel jaar door wandelen of fietsen. Elk seizoen heeft zijn eigen kleurenpalet en charme... Het ontdekken waard!

Wil je meer weten over de fruitteelt in onze gemeente? Dan kan je terecht bij onze fruittelers. Zij zetten graag de deuren van hun bedrijf open om hun werkzaamheden toe te lichten.

Een begeleid bezoek bij één van onze fruittelers kost 5 euro per persoon voor een groep van minstens 20 personen.

Reservatie via: 03 229 02 00 of cultuur.toerisme@sint-gillis-waas.be

Eens iets anders...

stretchen tussen de ezels

Zin om te ontspannen? Bij Anegria kan je stretchen tussen de ezels, een unieke ervaring!

Je kan het ezelopvangcentrum regelmatig vrij bezoeken en kennismaken met de ezels. De eigenaars leggen je graag de werking van het opvangcentrum uit. Bekijk de kalender op de website voor alle openingsuren en mogelijkheden.

Voor groepen groter dan 8 personen is het noodzakelijk op voorhand te verwittigen, ook bij de reguliere openingsuren. Bezoeken op andere tijdstippen zijn ook mogelijk aanvraag.

Meer info en reservatie via:

www.anegria.be of
evenement@anegria.be
www.anegria.be



© tov



© tov



Duik in het verleden

Op ontdekkingstocht in Sint-Gillis-Waas tref je verschillende herinneringen aan het verleden: een beschermd dorpsgezicht, een unieke collectie fossielen en artefacten, infokiosken over het woelige oorlogsverleden en het centrum **KLINGSPoor** op kop!





In het spoor van KLINGSPoor



KLINGSPoor is een uitgebreide site in De Klinge, van waaruit je verschillende erfgoedthema's op een actieve manier kan ontdekken. Je treedt in de voetsporen van de smokkelaar die in dit grensgebied zeer actief was. Je duikt in de geschiedenis van de Wase klompennijverheid. Je ontdekt de rustige pracht van de Clingse bossen en het Stropersbos. En je spoort mee op het stukje spoorweg tussen Mechelen en Terneuzen.

De blikvanger van het centrum is de unieke klompencollectie. De klompewand toont klompen uit België, Nederland, Europa en ver buiten Europa. KLINGSPoor herbergt een collectie van 125 paar klompen, het resultaat van meer dan 40 jaar verzamelen en een unicum in Europa. De klompenmakerij was in het Waasland erg belangrijk vanaf de 15de eeuw tot na de Tweede Wereldoorlog. Sint-Gillis-Waas, met zijn vier deelgemeenten, was het voornaamste centrum.

Het centrum verwelkomt graag jonge(re) bezoekers. Via het leuke KLINGSPoor-speurboekje ontdekken ze het leer- en beleefcentrum op een speelse manier.


KLINGSPoor is de uitvalbasis bij uitstap voor een dagtrip, een groepsbezoek of eenschooluitstap. Dit kan zowel op de buitensite als in het leer- en beleefcentrum. Een combinatie is mogelijk.

Wist je dat

er rond de KLINGSPoor-site vroeger volop werd gesmokkeld? 100 jaar geleden stond hier de beruchte dodendraad. Een deel ervan werd gereconstrueerd op deze site.

In en rond KLINGSPoor verdiepen onze gidsen graag de verschillende thema's.

www.klingspoor.be





Huis van de Evolutie

In dit privémuseum wordt door middel van fossielen een beeld gegeven van het verloop van de evolutie op onze aarde. Je gaat terug naar de Krijttijd, het Jura, Trias, Perm... om zo te belanden bij de reconstructies van de vroege Cambrische en allereerste levensvormen.

Geen enkel Belgisch privémuseum evenaart deze collectie. Fossielen en artefacten tot maar liefst 650 miljoen jaar oud illustreren de bakermat van de aarde en de evolutie doorheen de tijd.

Het Huis van de Evolutie is het hele jaar door dagelijks te bezoeken op afspraak.

Een bezoek aan het Huis van de Evolutie onder begeleiding van een gids kost 5 euro per volwassene of 2,50 euro voor studenten.

Reservatie via: 03 229 02 00 of cultuur.toerisme@sint-gillis-waas.be



Sint-Pauluskerk

De Sint-Pauluskerk, gelegen in deelgemeente Sint-Pauwels, baadt in een rustgevende kerkomgeving en heeft een pareltje van een interieur. De kerk maakt deel uit van de beschermde site rond De Dries en de Roomanmolen. Deze bijna 800 jaar oude kerk heeft een bewogen geschiedenis: ze overleefde godsdienstoorlogen, de boerenkrijg en bezettingen.

Na bijna 40 jaar studie en onderzoek eindigden in 2016 restauratiewerken aan deze prachtige kerk. Zowel het interieur als de buitenomgeving werden volledig onder handen genomen.

Liever op ontdekking met een gids?



Info: www.sint-gillis-waas.be/vrije-tijd/toerisme

Roomanmolen

De prachtige Roomanmolen is met zijn 24 meter hoogte niet weg te denken uit het dorpszicht van deelgemeente Sint-Pauwels. Het is één van de hoogste molens in België. De gerestaureerde molen is een beschermd monument.

Sinds de restauratie kan er opnieuw graan gemalen worden. Je kan de molen bezoeken onder de deskundige leiding van een molenaar. Een rondleiding in de Roomanmolen brengt je van het gelijkvloers tot in de nok van de molen met een bezoek aan de zes zolders.

Sinds de grondige restauratie en make-over van de molen in 2020 heeft de molen een witte romp gekregen.

Ook kinderen kunnen de molen al speurend ontdekken! Aan de hand van het speurboekje leren ze alles over de Roomanmolen.

Onze molenaars verwelkomen ook groepen.

Info: www.sint-gillis-waas.be/vrije-tijd/toerisme





Staats-Spaanse Linies

Fort Bedmar, de Koningsdijk en de linie door het Stropersbos zijn stille getuigen van de felle strijd die eeuwen geleden in Sint-Gillis-Waas en omgeving werd gevoerd.

Ontdek Fort Bedmar, een belangrijk militair bolwerk uit de Spaanse Successieoorlog, door een dwarsdoorsnede en stepstones die de omvang van het vroegere aarden fort weergeven.

Ook in het Stropersbos vind je stille getuigen uit die periode. De Bedmarlinie liep dwars door het Stropersbos. Maak een wandeling door het bos en ontdek zelf hoe de liniegracht op een aantal plaatsen bewaard werd.

Het fietspad op de Koningsdijk is de ideale locatie om te genieten van de

weidse uitzichten van onze gemeente. Halverwege het fietspad duidt een vlaggenmast de locatie van het vroegere Fort Spinola aan. De Koningsdijk werd in 1673 aangelegd als grens tussen de Spaanse Nederlanden en de Republiek der Zeven Verenigde Nederlanden. Deze dijk werd later onderdeel van de Bedmarlinie en verbond Fort Bedmar met Fort Verboom.

De Koningsdijk vormt ook vandaag de grens tussen Nederland en België.

De infokiosken langs het fietspad geven je meer info over deze woelige periode uit de lokale geschiedenis.





Fietstocht

voetstappen uit het verleden

De Klinge, een grensdorp met een rijke historie. Een dorp waar bekende, maar ook minder bekende, moedige mannen en vrouwen hun voetstappen hebben achtergelaten. Benieuwd naar hun verhalen?

Gids Saskia neemt je graag mee op deze fietstocht door de tijd. Samen fiets je langsheen de voetstappen van deze moedige inwoners!

Deze begeleide fietstocht is geschikt voor groepen van max. 15 personen en is 12 km lang, duurt +/- 2 uur en kost 50 euro per groep. Deze fietstocht kan enkel op zaterdag of zondag gefietst worden. Breng je eigen fiets en fluo hesje mee.

Reservatie via: 03 229 02 00 of cultuur.toerisme@sint-gillis-waas.be

zwoegen en ploegen in het landelijke Sint-Gillis-Waas

Fiets mee van het verleden naar het heden langs rustige landelijke paden. En maak onderweg kennis met de typische bolle akkers van het Wase landschap.

Hoe is het lokale landschap door de eeuwen heen gegroeid van een woestijn zoals de wastine en het Koningsforeest naar een vruchtbaar landbouwlandschap? Is dit het resultaat van de doortastendheid en inzet van de plaatselijke bevolking? En welke unieke landbouwtechnieken werden hier ontwikkeld en welke gewassen werden hier geteeld?

Wist je dat eeuwen geleden het Waasland bezocht werd door onderzoekers en wetenschappers uit het buitenland om onze landbouwtechnieken en landbouwmethodes te bestuderen?

Fiets mee onder begeleiding van gids Johan en ontdek wat het Wase landschap zo uniek maakt!

Deze begeleidefietstocht is geschikt voor groepen van max. 15 personen en is 13 km lang, duurt 3 uur (inclusief proeverij) en kost 75 euro per groep (max. 15 personen) en 5 euro p.p. voor de proeverij. Breng je eigen fiets en fluo hesje mee.

Reservatie via: 03 229 02 00 of cultuur.toerisme@sint-gillis-waas.be





Smokkelspel

Spelenderwijs alles leren over smokkel net daar waar het zich jaren geleden afspeelde, dat is het smokkelspel!

Een gids vertelt honderduit over wat twee ervaren douaniers hebben vergaard, daarna gaat het smokkelspel van start.

Tijdens je tocht langs bossen en velden los je 30 vragen op. Onderweg zal je trouwens nog meer kunnen opsteken dan informatie over het smokkelen alleen. Ga de uitdaging aan!

Het smokkelspel bestaat uit een wandeling van 5 km, duurt 2.30 uur, kost 75 euro en kan gespeeld worden met een groep tot maximum 20 personen.

Het smokkelspel kan niet gespeeld worden op dinsdag en woensdag.

Reservatie via: 03 229 02 00 of cultuur.toerisme@sint-gillis-waas.be

© tov



Verwen je zintuigen

Sint-Gillis-Waas biedt je een streling voor de zintuigen. Degusteer ambachtelijk gebrouwen bier, snuif de bloesems op, smul van ambachtelijk gemaakt ijs of geniet van de knappe natuurpracht in onze gemeente.

Prikkel je zintuigen en proef zo Sint-Gillis-Waas op een andere manier.





Meirlaenhof

Deze Engelse landschapstuin van 1 ha groot werd ooit, terecht, bekroond als mooiste tuin van Vlaanderen. De gepassioneerde eigenaars verwelkomen je graag vanaf half mei tot eind juli. In die periode is de tuin op zijn best.

Een bezoek aan Meirlaenhof onder begeleiding van de eigenaars kost 3 euro per persoon voor een groep van maximum 20 personen, voor 7 euro per persoon geniet je van koffie of thee met gebak in het Pannenhuis.

Meer info en reservatie via:
0474 98 55 86 of www.meirlaenhof.be



© tov





Beleef de bloesems

Wandel of fiets mee langs de prachtige Fruitroute (9km) en ontdek in 10 delen de theaterwandeling 'Het Bloesemt!' via de QR-codes die onderweg je pad kruisen. Zo geniet je, onderweg van het wonderlijke verhaal over een eeuwenoude vete tussen twee families De Pomville en Poirot. Al generaties lang verdeelt deze familieruzie het anders o zo lieflijke dorpje, tot op een dag...

Tijdens de bloesemperiode (vermoedelijk eind april-begin mei) is de Fruitroute op zijn knapst.

Je fietst of wandelt dan tussen de bloesemweelde en beleeft een intense bloemengeurervaring! De Fruitroute zelf is een heel jaar door te bewandelen of fietsen. Elk seizoen heeft zijn eigen kleurenpalet en charme... Het ontdekken waard!

Je start en eindigt aan GC De Route.



© tov

Tip

Bezoek de fruittelers! Onze fruitbedrijven openen hun deuren graag op afspraak. Ze gunnen je graag een blik achter de schermen: ontdek er het hele proces van de bloesems tot het plukken van het fruit.

Prijzen op afspraak met de fruitteler.

Reservatie via: 03 229 02 00 of cultuur.toerisme@sint-gillis-waas.be



© tov





Brouwerij The Musketeers

Sint-Gillis-Waas is de trotse thuis van brouwerij 'The Musketeers.' De site van de oude steenbakkerij werd omgevormd tot een state-of-the-art brouwerij en de fabricagehal van de oude steenbakkerij is omgebouwd tot een brouwerijcafé.

Tijdens een rondleiding krijg je een unieke blik achter de schermen: hoe worden de speciaalbiere gebrouwen? Wat komt bij het bierbrouwen kijken? En waar vloeit al het bier naartoe als het de brouwerij verlaat?

Een ervaren gids vertelt je de geschiedenis van de oude steenbakkerij en je komt er alles te weten over hoe de Troubadour- en andere biere gebrouwen worden. Nadien geniet je van een bierdegustatie in proefglasjes.



Een bezoek aan Brouwerij The Musketeers kan onder begeleiding van een gids. Er zijn verschillende groepsformules mogelijk.

Meer info en reservatie via:
themusketeers.be, 03 344 02 31 of
reservatie@themusketeers.be





IJshoeve de Boey

In het midden van de polders, op de Groenendijk, situeert zich 'IJshoeve de Boey'. Elke dag maken zij van hun eigen melk dagvers ambachtelijk ijs in diverse smaken. In een gezellig kader kan je hier genieten van het beste wat landbouw te bieden heeft. Vers gemaakt ambachtelijk ijs met dagvers fruit.

IJshoeve de Boey is de ideale tussenstop tijdens een uitstap, fiets-, wandel- of ruitertocht.

Tip

IJshoeve De Boey biedt verschillende dagarrangementen aan die je onder het motto van 'van zilt naar zoet' naar het verdronken land van Saefthinghe, Prosperpolder of andere locaties in het Waasland of Hulst brengen.

Ook kan je bij IJshoeve De Boey terecht voor een unieke kijk achter de schermen op de boerderij.

Meer informatie en reservatie via: 03 770 75 20
of www.ijshoevedeboey.be



© tov





Blotevoetenwandeling

Heb je altijd al willen weten hoe het voelt om op blote voeten in de vrije natuur rond te lopen? Hang je schoenen aan de haak voor een wandeling doorheen water en modder.

Blotevoetenlopers ervaren het ultieme gevoel van vrijheid. Voel met je zintuigen en je voeten de bijzondere prikkels van de natuur op een parcours van +/- 3 km. En neen, dit is geen kunstmatig aangelegd pad maar 100% natuurlijk én gezond.

De blotevoetenwandeling onder begeleiding van een gids duurt 2 uur en kost 50 euro voor een groep van max. 20 personen.

Info:

www.sint-gillis-waas.be/vrije-tijd/toerisme

Reservatie via: 03 229 02 00 of
cultuur.toerisme@sint-gillis-waas.be

Bos-Grens

Bos-Grens neemt je mee op ontdekkings-tocht langs natuur, geluidskunst, authentieke verhalen en land-art.

Geïnspireerd door de rijkdom van verhalen van vroeger en nu wandel je langs verschillende grensdorpen, de prachtige Waterwinbossen en het Stropersbos.

Aan het startpunt van de wandeling, KLINGSPoor, krijg je via een info-bord de nodige info en een link naar de gratis app met route en soundtrack van de wandeling. Onderweg kun je tot rust komen aan de 'grensbanken' waar via een signaal de soundtrack met grensverhalen in je hoofdtelefoon wordt geactiveerd.




Alle informatie via www.hrins.eu/bos-grens





© tov



Tijd voor actie!

Zin om Sint-Gillis-Waas op een meer uitdagende manier te ontdekken? Ook daarvoor kan je in onze gemeente terecht! Schiet bij je teambuilding letterlijk in actie op de indoor- of outdoor-terreinen van Paintball Waasland, maak een avontuurlijke mountainbiketocht of sla een balletje op het golfterrein.



WaseGolf

De Wase Golf is het meest recente golfproject in Vlaanderen. Na de eerste fase wil deze club uitgroeien tot dé golfschool van het Waasland en omstreken. Er zijn nog plannen voor de aanleg van 9 holes en aansluitend 18 holes.

De golfschool bestaat uit een driving range, putting green en 6 holes waarvan twee PAR 4 en vier PAR 3.

De Wase Golf maakt de golfsport toegankelijk voor iedereen, van beginner tot semiprof. Ideaal dus voor al wie nog nooit gegolfd heeft en met de sport wil kennismaken!



Meer informatie en reservatie via:
03 550 94 05 of info@wasegolf.be



Paintball Waasland

Paintball is een binnen- en buitensport voor mannen, vrouwen, jong en oud.

Kortom: iedereen die zin heeft in een avontuurlijke sportervaring, kan terecht bij Paintball Waasland.

Paintball Waasland werkt op een 100% ecologisch verantwoorde manier. Met hun uitgebreide terreinen (indoor 1200m² en outdoor 2600m²) is de pret verzekerd. Iedereen is welkom om een intensief potje paintball te spelen.

Meer info en reservatie via: 0483 72 17 81
of reservatie@paintballwaasland.be

Tip

Organiseer je graag zelf teambuildingactiviteiten of wil je graag sporten in de buitenlucht? Dan kan je terecht op de Houtvoortsite. Je kan er vrijblijvend gebruik maken van een multi-sportterrein, outdoor fitness, BMX-parcours en graspleinen. Ook kinderen kunnen hier hun energie kwijt in de speeltuin!



Padel

Padel, de racketsport met ingrediënten uit o.a. tennis en squash is in een razendsnel tempo populair geworden. Heb je zin in een potje spelplezier? Huur één van de vier indoor of vijf outdoor padelvelden bij 'De Reep'!

Meer info en reservatie via: www.dereep.be



Mountainbiken

In Sint-Gillis-Waas kan je genieten van 55 km bewegwijzerd mountainbikeplezier! De mountainbikeroute kenmerkt zich door de grote variatie aan natuur en ondergrond.

Zo vind je in het zuidelijk gedeelte (Sint-Pauwels en Sint-Gillis-Waas) vooral ruilverkavelingswegen, terwijl je in het noordwesten (De Klinge) vooral bos aantreft, het noordoostelijk gedeelte (Meerdonk) springt dan weer in het oog door het weidse polderlandschap.

De route beperkt zich echter niet tot de eigen gemeente, ook buurgemeenten Beveren, Stekene en Hulst (Nederland) komen aan bod.

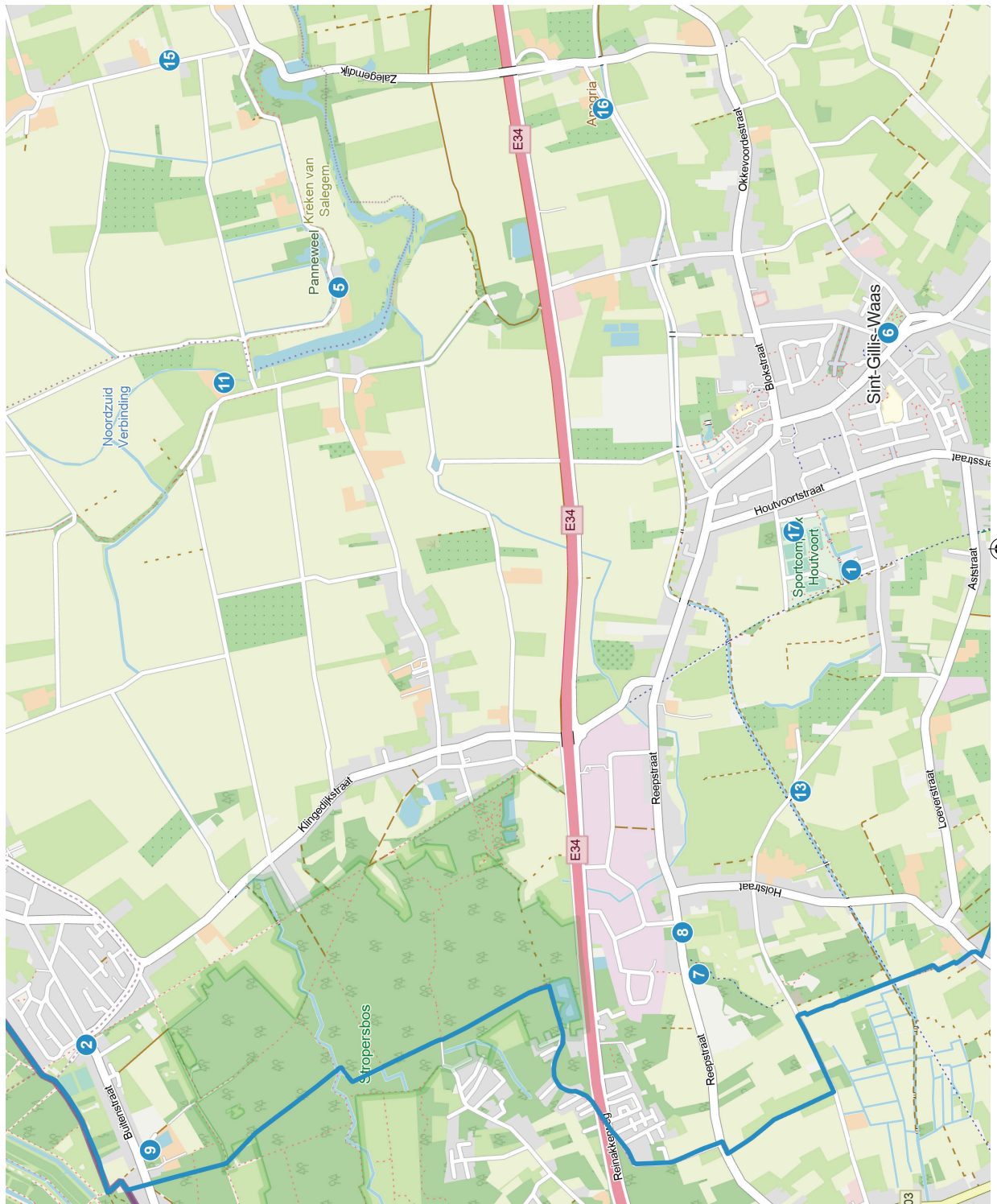
Je vindt heel wat bezienswaardigheden langs dit parcours. De groene route leidt je langs de Roomanmolen, de twistkappelletjes (grens met Kemzeke), de watergang en sport- en spelcomplex Houtvoort. De blauwe lus loopt via de oude spoorwegroute, het Stropersbos en Nederlands waterwingebied, waar je prachtige stiltegebieden passeert. De rode lus leidt je door bossen, langs de Witte Bergen, rond Kriekeputten en voorbij Fort Bedmar, om vervolgens de polder in te duiken richting dijken en Krekengebied.

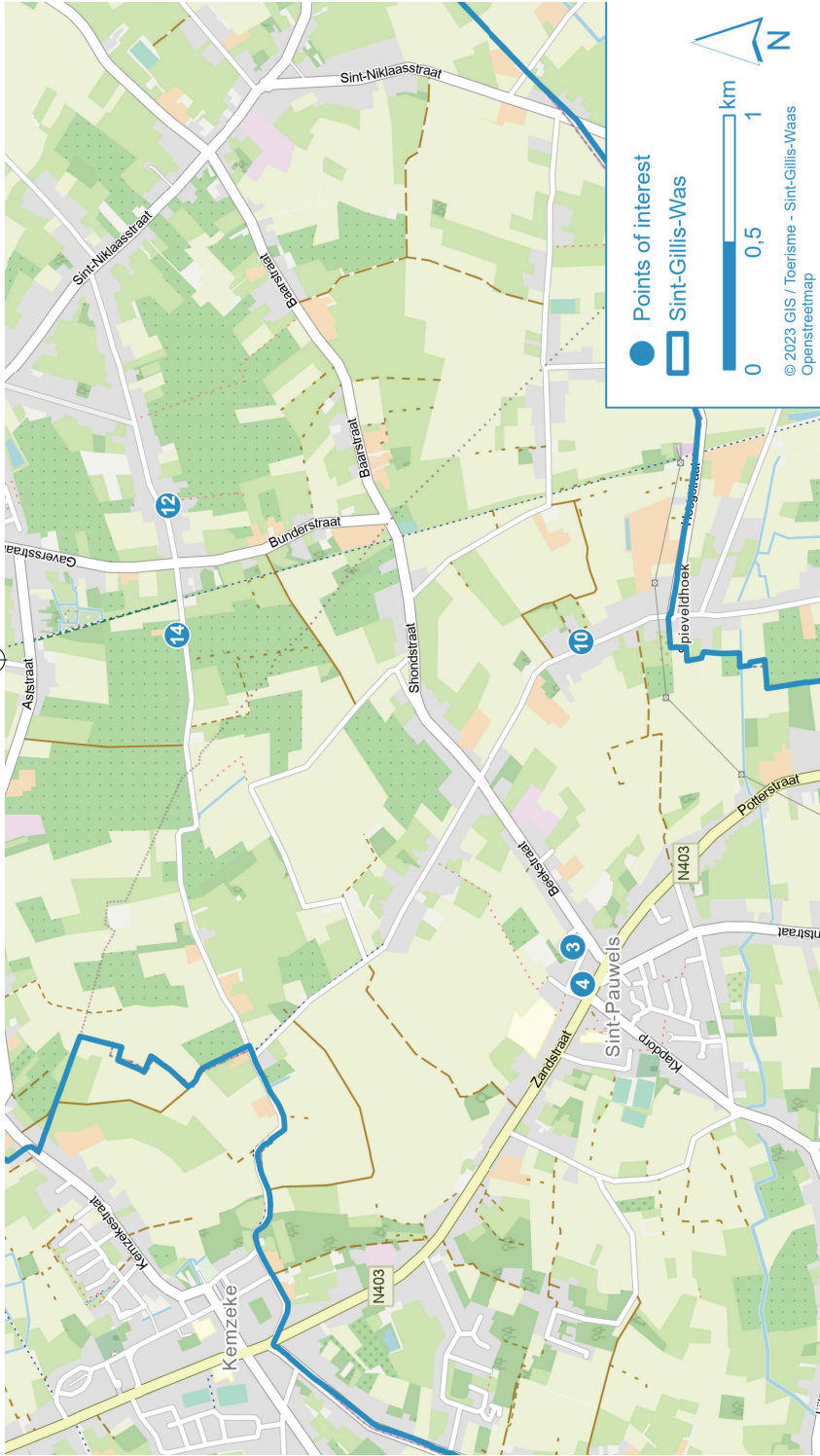
Meer info via
www.vlaamsemountainbikeroutes.be,
03 727 17 00 of sport@sint-gillis-waas.be





Alles op kaart





- 1 Toeristisch infokantoor - Stantionstraat 201
- 2 KLINGSPoor - Buitenstraat 7
- 3 Roomanmolen - Pastorijwegel 14
- 4 Sint-Pauluskerk - Pastorijwegel
- 5 Natuurhuis Panneweel - Krekeldijk 2
- 6 Huis van de Evolutie - Lage Kerkwegel 3
- 7 Brouwerij The Musketeers - Reepstraat 208
- 8 WaseGolf en Padel - Reepstraat 208a
- 9 Paintball Waasland - Buitenstraat 132 c
- 10 Meirlaenhof - Wijnstraat 26
- 11 IJshoeve De Boey - Groenendijk 11
- 12 B&B Fruithof Tack - Doornstraat 64
- 13 Vakantiehoeve Berckelaer - Holdamstraat 14
- 14 Zomerterras De Zevenster - Heerweg 1
- 15 Vakantiewoning Fermate - Lange meersstraat 26
- 16 Anegria vzw - Trieststraat 2
- 17 Houtvoortsite



Welke formule je ook zoekt voor jouw groepsbezoek: een hele, halve dag of enkele uurtjes? Jij bepaalt je programma volledig zelf! In deze brochure reiken we verschillende mogelijkheden aan.

Verschillende horecagelegenheden bieden groepsformules aan. Vraag het recente aanbod via de contactgegevens hiernaast!

Alle info en boekingen:

Toeristisch infokantoor Sint-Gillis-Waas
GC De Route, Stationstraat 201,
9170 Sint-Gillis-Waas

03 229 02 00

cultuur.toerisme@sint-gillis-waas.be
www.sint-gillis-waas.be

open elke werkdag van 9 tot 12.30 uur
en van 14 tot 17 uur

facebook.com/gemeentesintgilliswaas
Instagram: @gemeentesintgilliswaas

V.U.: Maaïke De Rudder (burgemeester), Burgemeester Omer de Meyplein 1, 9170 Sint-Gillis-Waas.