



Gemeentelijke zomerzoektocht 'Laat het spel beginnen'

21 juni - 21 september 2024

Afstand ongeveer 35 km

Mooie prijzen te winnen!

Contact

GC De Route
Stationstraat 201 bus 1
9170 Sint-Gillis-Waas

03 229 02 00

cultuur.toerisme@sint-gillis-waas.be

www.sint-gillis-waas.be

Deze zoektocht is een organisatie van gemeente Sint-Gillis-Waas, dienst Cultuur en Toerisme.

Praktisch

- Afstand: ongeveer 35 km
- Deelnemen kan vanaf 21 juni tot en met 21 september 2024
- Het antwoordformulier moet **uiterlijk op 23 september 2024 om 16 uur** in ons bezit zijn. Binnenbrengen: GC De Route, toeristisch infokantoor (Stationstraat 201 bus 1, 9170 Sint-Gillis-Waas).
- De prijsuitreiking vindt plaats op **dinsdag 5 november 2024 om 20 uur** in de bibzaal (Kerkstraat 67, 9170 Sint-Gillis-Waas).
- De antwoorden op de vragen worden na de prijsuitreiking gepubliceerd op de website van de gemeente.

De startplaats van de tocht is GC De Route (Stationstraat 201, 9170 Sint-Gillis-Waas). Het eindpunt van de tocht is GC De Route.

Reglement en tips voor een fijne trip

- Er wordt maar één antwoordformulier per deelnemer aanvaard.
- Iedere deelnemer vult zelf zijn antwoordformulier in.
- Per gezin kan je niet meer dan één prijs winnen!
- Naast de drie hoofdprijzen zijn er ook kleinere prijzen te winnen (10^e, 25^e, 50^e plaats + een prijs die wordt verloot onder de aanwezigen tijdens de prijsuitreiking).
- De inrichters zijn niet verantwoordelijk voor gebeurlijke schade en/of ongevallen. De verantwoordelijkheid ligt bij de deelnemers zelf.
- Je respecteert het verkeersreglement.
- Een beslissing van de organisator is onaanvechtbaar.

Lees dit zeker aandachtig voor je aan de zoektocht begint!

- De zoektocht bestaat uit algemene vragen én een fotovraag (10 foto's) die je tijdens de route oplost.
- Voor het beantwoorden van de vragen, hoef je nergens aan te bellen.
- Bij vragen over plaats- en eigennamen wordt de schrijfwijze verwacht zoals je die tijdens je tocht kunt vinden. Schrijf bij voorkeur alles in drukletters voor de duidelijkheid. Gebruik je toch schrijffletters? Dan moeten bij plaats- en eigennamen eventuele hoofdletters correct worden overgenomen.
- Namen of tekst tussen "..." moet je ter plaatse letterlijk kunnen lezen.
- Jaartallen of cijfers moeten altijd correct zoals ter plaatse te vinden genoteerd worden (Romeinse I is niet hetzelfde als 1).
- De route loopt langs voldoende rustplaatsen, cafés, tavernes en andere gelegenheden waar je een aangename pauze kunt inlassen.

Routebeschrijving en algemene vragen

Sportliefhebbers beleven deze zomer hoogdagen. Het EK Voetbal, de Tour de France en de Olympische spelen in Parijs zorgen voor mooie sportmomenten op de televisie. Wie er graag eens met de fiets op uittrekt zal merken dat er ook in de gemeente Sint-Gillis-Waas en omgeving veel wordt en werd gesport. De zomerzoektocht staat dit jaar in het teken van sport en spel. Laat het spel beginnen!

Aan het raam van GC De Route vind je een rebus met een belangrijke boodschap voor alle deelnemers aan de zomerzoektocht. Dit is meteen de eerste vraag van onze zoektocht.

Vraag 1: Wat is de oplossing van de rebus?

Mountainbike is één van de vele disciplines op de Olympische Spelen deze zomer. Sportieve fietsers kunnen hier aan GC De Route ook een mountainbiketocht starten. De informatieborden rechtover de ingang van het gebouw tonen ons welke routes er zijn.

Vraag 2: Hoeveel routes waar de sportieve mountainbiker zijn hart kan ophalen starten hier aan GC De Route?

Hoog tijd om de fietstocht te starten. Tussen de informatieborden van mountainbikenetwerk Waasland en fietsnetwerk Waasland fietsen we het smalle paadje in en steken het houten brugje over. We fietsen heel even door de grasberm om dan links het fietspad op te rijden. Na ongeveer 100 meter komen we bij een kruispunt waar we rechts de Tybaartstraat indraaien. Na ruim een halve kilometer gaan we rechts in de Holdamstraat. Net voorbij fruitbedrijf Berckelaer nemen we rechts een onverhard pad in de richting van de beleefboerderij vzw Holdamhoeve. De richting staat aangegeven met een pijl. Aan het einde van het korte onverharde paadje gaan we rechts en komen na enkele tientallen meters bij de beleefboerderij. 's Zomers kan je hier iets drinken in de zomerbar. Er is ook een winkeltje aanwezig op de boerderij.

Vraag 3: Wanneer is de winkel van de Holdamhoeve open?

De weg loopt dood dus we keren terug. We laten deze keer het onverhard pad links liggen en blijven onze weg vervolgen tot we na 200 meter bij vakantiehoeve Berckelaer rechts

fietsen. Even verderop gaan we links op het fietspad naast de waterloop. Na 500 meter steken we de Holstraat over om onze weg te blijven vervolgen op het fietspad F41. We kunnen nu ruim een kilometer ongestoord rechtdoor fietsen. Op het einde van het fietspad gaan we links. We volgen zo de wegwijzer richting Kemzeke. De weg maakt enkele kronkels, maar we blijven rechtdoor fietsen. We fietsen voorbij de begraafplaats en blijven rechtdoor fietsen tot we bij dranken Van Remoortel komen. Bij de drankenhandel draaien we links het fietspad op. Deze doorsteek brengt ons in een nieuwe woonwijk van Kemzeke. Bij de eerste verkeersheuvel gaan we naar rechts. Na 200 meter kiezen we opnieuw voor rechts. We komen nu op een wat drukker weg met een fietspad. We volgen deze weg en komen zo bij het 't Nief Veloken, een zaak waar je zowel je fiets kan laten repareren als iets drinken.

Vraag 4: Hoe noemt men het uniek concept van deze zaak in het Engels?

Bij 't Nief Veloken draaien we rechts in de straat Kemzekedorp. We zien hier aan de linkerkant de kerk van Kemzeke staan en draaien na 100 meter het pleintje voor de kerk op. We zien hier enkele oorlogsmonumenten staan. In het oorlogsmonument van de Eerste Wereldoorlog is een leeuw verwerkt. Laat ons hopen dat de Belgian Lions deze zomer weer een medaille meebrengen uit Parijs.

Vraag 5: Wat was de voornaam van de burgemeester van Kemzeke onder wiens beleid het oorlogsmonument van WOI werd ingehuldigd?

Na het bekijken van dit monument rijden we verder voorbij de ingang van de kerk richting café Den Doorn. We bevinden ons nu in de Molenstraat en rijden voorbij het parochiecentrum van Kemzeke. Aan het einde van de Molenstraat fietsen we naar rechts en volgen de fietswegwijzer richting Stekene. Na 500 meter komen we aan de drukke Provinciale Baan. Even opletten hier want we moeten deze baan kruisen om tussen de rode paaltjes het fietspad op te rijden langs de linkerkant van de Vlasrootstraat. Na 1 km draaien we links in de Koning Boudewijnlaan. Bij de eerstvolgende splitsing gaan we links om te blijven fietsen in de Koning Boudewijnlaan. We komen hier bij één van de vele speelterreinen van de gemeente Sint-Gills-Waas.

Vraag 6: Welke generatie kan hier komen spelen?

We blijven de Koning Boudewijnlaan volgen en fietsen voorbij een voetbalterrein en een hondenloopzone. We blijven ook rechtdoor fietsen waar de Koning Boudewijnlaan overgaat in de Bagonielaan. We volgen de bocht mee naar links en komen na enkele honderden meters weer bij Provinciale Baan uit. We fietsen hier naar rechts en fietsen ruim

een kilometer op het fietspad naast de drukke weg. Bij de supermarkt gaan we rechts in de richting van voetbalclub Herleving Sportief in de Vosdreef. In deze straat vinden we een elektriciteitskast met een portret van ereburger Moreno De Pauw.

Moreno De Pauw is een voormalige profwielrenner die opgroeide in Sint-Pauwels. In 2012 mocht hij mee naar de Olympische Spelen in Londen als reserve voor de ploegenachtervolging. Moreno was van 2014 tot 2020 beroepswielrenner. Hij boekte zijn grootste successen als baanwielrenner en won daarbij meerdere zesdaagses in buiten- en binnenland. In 2023 werd hij door de gemeente Sint-Gillis-Waas tot ereburger benoemd.

Deze kast maakt deel uit van een kunstproject gecoördineerd door de firma Treepack. Het kunstwerk zelf is van Lienscreations. Al deze kunstwerken vormen samen een tour.

Vraag 7: Wat is de toepasselijke naam van deze tour?

We fietsen verder voorbij dit kunstwerk en vinden aan het einde van de Vosdreef een fietswegeltje waarlangs we onze weg kunnen vervolgen. Op het einde van de wegel draaien we links in Klapdorp. Op het einde van deze straat kiezen we voor rechts. We fietsen hier op het fietspad en zien aan onze rechterzijde de dries van Sint-Pauwels. Bij de verkeerslichten gaan we naar rechts. Op de hoek van de dries vinden we weer recent beschilderde nutskasten. De schildering toont hier hoe het dorpsplein er in vroeger tijden uitzag. Mooi werk van kunstenaar Cecko.

We vervolgen onze weg voorbij taverne Blablabla en fietsen dan links de Gentstraat in. Net voorbij café Den Decker slaan we rechts een smal wegeltje in. We vinden hier een restant van de oude gemeenteschool van Sint-Pauwels.

Vraag 8: Wanneer werden de schoolgebouwen opgericht?

Het wegeltje brengt ons tot in een woonwijk. We komen bij een klein rond punt en gaan hier rechtdoor. Bij het eerstvolgende rondpunt gaan we links, we fietsen nu in de Heuldonk. Bij het volgende rondpunt fietsen we naar rechts om bij de eerstvolgende splisting voor links te kiezen en dan weer links aan te houden om de wijk uit te fietsen. Op de hoek van de wijk en de Ettingestraat vinden we een mooi portret van onze tweede ereburger Kimberly Buys.

Kimberly Buys is een voormalig topzweester. Ze verzamelde vele titels op Belgische Kampioenschappen en wist ook op Europese Kampioenschappen medailles te winnen. Kimberly mocht in 2012 in Londen en in 2016 in Rio deelnemen aan de Olympische Spelen. In 2016 haalde ze de halve finales op de 100 meter vlinderslag. Kimberly groeide op in Sint-Pauwels en werd in 2023 ereburger van de gemeente Sint-Gillis-Waas.

Met ons gezicht naar het portret van Kimberly Buys fietsen we naar rechts in de Ettingestraat. Op het einde van deze straat komen we weer in de Gentstraat, we draaien hier naar links en dan onmiddellijk rechts. We bevinden ons nu in de Mgr. Bermijnstraat. Op het einde van de straat moeten we de drukke baan weer oversteken. We kunnen dat veilig doen via het zebrapad en gaan vervolgens heel even naar rechts om dan na 20 meter links de Sterrewegel in te slaan. Op een bepaald moment wordt het smalle paadje een wat bredere onverharde weg. We komen hier aan een kruispunt en kiezen voor rechts. Na een tijdje wordt de weg deels verhard. De Sterrewegel brengt ons tot bij de Wijnstraat. We steken de weg over en fietsen hier naar rechts op het fietspad. Al snel fietsen we links de Hoogstraat in. We kruisen hier de fietssnelweg, fietsen voorbij het hoogspanningsstation en slaan ter hoogte van een kapel links de Geinsteindestraat in. Bij het eerste kruispunt gaan we links waardoor we in de Geinsteindestraat blijven. Aan de linkerkant vinden we de vakantiewoning Stek & Stoof. Wie onze streek meerdere dagen wil verkennen, kan hier een verblijf boeken.

Vraag 9: Hoeveel sterren kreeg deze vakantiewoning van Toerisme Vlaanderen?

Even voorbij de vakantiewoning fietsen we naar rechts het spoorwegfietspad op. Bij het volgende kruispunt vinden we een hondenschool. We fietsen hier naar rechts en houden rechtdoor aan. We fietsen nu in de Baarstraat en kunnen op de fietssuggestiestrook rijden. Aan het einde van de Baarstraat komen we bij de Sint-Niklaasstraat. We fietsen hier even twintig meter naar links om de nutskast van Ann Wauters te bewonderen.

Ann Wauters is een voormalig basketbalspeelster. Ze werd vijf maal verkozen tot Europees speelster van het jaar en boekte ook successen in de Amerikaanse topcompetitie WNBA. Ze boekte doorheen haar carrière 10 nationale titels. Ann Wauters speelde maar liefst 123 wedstrijden voor de Belgische nationale ploeg. Haar laatste hoogtepunt was de deelname aan de Olympische Spelen in 2021 in Tokio. Ann Wauters werd reeds in 2002 door de gemeente Sint-Gillis-Waas tot ereburger gekroond.

Met ons gezicht naar de kast fietsen we naar rechts om dan na 10 meter links het fietspad van de Laarstraat op te draaien. Na ongeveer anderhalve kilometer komen we bij een kruispunt met een drankautomaat. We verlaten hier het fietspad en gaan links in de Zijpstraat. Wanneer de weg overgaat in een kasseiweg houden we rechts aan. Na een halve kilometer komen we bij een straatnaampaal met bordjes op van fietsknooppunt 76 en 82, hier fietsen we naar rechts. Deze weg wordt een smaller paadje enkel voor fietsers bestemd en brengt ons bij een drukkere baan. We volgen hier de wegwijzers richting Meerdonk en gebruiken de fietsoversteekplaats. We zijn nu in de Turkeyenstraat met een mooi fietspad aan de linkerzijde. In de omgeving van de watergang steken we de straat over omdat er nu ook een fietspad is aan de rechterzijde. Dit fietspad leidt ons de brug over. Na de afdaling van de brug, kruisen we de weg om beneden de dijk het fietspad te volgen. We zitten nu op het traject van de Tempusroute. Na een goeie kilometer op het fietspad moeten we even bergop. Naast een gedicht van Leo Vercruyssen vinden we hier ook een beschilderde nutskast van het kunstproject. De kunstenaar is Sophie Maes. Het kunstwerk geeft een beeld van de polder met tulpenvelden op de voorgrond.

Vraag 10: Hoeveel vogels staan er afgebeeld op deze beschilderde nutskast?

Vorbij de kast draaien we scherp naar links en fietsen de Krekeldijkstraat in richting natuurhuis Panneweel. Wanneer na ongeveer 1 kilometer de dijk een opvallende kromming maakt komen we bij het natuurgebied het Panneweel. Het Panneweel is een mooi voorbeeld van een dijkdoorbraakplas vaak weel of wiel genoemd. In 1627 trad bij een hoge waterstand de Grote Geule, hier enkele honderden meters ten zuiden, uit zijn oevers. Door de hoge druk op de Krekeldijk ontstond een dijkbreuk. Op de plaats van de dijkbreuk viel het water met een grote kracht naar beneden waardoor er een put ontstond. De dijk kon niet op dezelfde plaats worden heraangelegd. Vandaar dat men er hier voor gekozen heeft om de dijk rond het Panneweel te leggen.

Vlak voor het bijhorende bezoekerscentrum en na een verkeersbord dat ons waarschuwt voor koeien, zien we een gedicht van Victor Yvens. Hier in de omgeving kunnen we ook 'wilde buitendingen' doen.

Vraag 11: Welke opdracht kan je hier uitvoeren?

Nog even verder fietsen en we komen bij de picknickplaats van 'het Panneweel'. Je vindt hier allerhande informatie over het natuurgebied. Je kan hier ook van poëzie genieten van Patrick Rottier. De dichter trekt er geregeld alleen op uit om te fietsen in deze mooie omgeving.

Vraag 12: Hoe omschrijft dichter Patrick Rottier zichzelf in dit gedicht?

We vervolgen onze weg langs de Krekeldijk en hebben al snel een mooi zicht op de grote waterplas van 'De Geule'. Bij fietsknooppunt 75 gaan we links richting knooppunt 74. Bij het eerstvolgende kruispunt kiezen we voor rechts. We passeren voorbij ijshoeve 'De Boey'. We houden links en na enkele bochten komen we in de kaarsrechte Rode Moerstraat. In de verte zien we al de kerktoren van De Klinge opduiken. Na ongeveer een kilometer slaan we rechts af. We komen na anderhalve kilometer aan het kruispunt met de Oude Molenstraat. We gaan hier even rechts op het fietspad om na honderd meter de weg te kruisen en links af te slaan in Ten Hogen, blijkbaar de slimste straat van De Klinge. Na 150 meter nemen we een bocht naar links. We blijven de weg rechtdoor volgen en fietsen even door een wegversmalling met bloemen en komen zo bij een speelterrein. Hier is ook een terrein aangelegd voor skate en bmx. Dit zijn twee sporten die deze zomer ook op de Olympische Spelen worden beoefend.

Vraag 13: Welk type voertuigen mag het terrein niet betreden?

We vervolgen onze weg en fietsen voorbij het voetbalterreintje. Bij de verkeersdrempel gaan we rechtsaf. We fietsen nu in de Reynaertdreef. Op het einde van deze korte straat gaan we links de eenrichtingsweg Kerselarendreef in. Op het einde van deze straat vinden we de nutskast met het portret van ereburger Tom Van Hooste.

Tom Van Hooste is een voormalig langeafstandsloper. Hij werd bekend met zijn vele successen in het veldlopen. Tussen 2001 en 2007 werd hij vijf keer Belgisch kampioen veldlopen. In 2004 werd hij ook Belgisch kampioen op de 10 kilometer. Datzelfde jaar werd hij ereburger van de gemeente Sint-Gillis-Waas. Hij woonde tijdens de hoogdagen van zijn sportcarrière in deze straat in De Klinge.

Even voorbij de nutskast slaan we linksaf in Klingedorp. Net voorbij de kerk fietsen we even rechts in de Hulststraat. Naast de kerk vinden we alweer een prachtig streetart kunstwerk. De afbeelding herinnert ons aan de woelige periode in de geschiedenis toen de katholieke inwoners van Hulst te voet naar De Klinge moesten komen om hun geloof te belijden.

Vraag 14: Wat is de naam van de kunstenaar van dit streetartkunstwerk?

Na het bewonderen van het kunstwerk keren we terug op onze stappen naar het kruispunt aan de kerk. We kiezen hier voor rechts en fietsen de Sint-Gillisstraat in. Bij OC Parochiehuis vinden we een herinneringsmonument van een lokale wielrheld die tien jaar geleden jammerlijk om het leven kwam.

Vraag 15: Welke wielrenner wordt herdacht met een monument aan de gevel van OC Parochiehuis?

We blijven verder fietsen in de Sint-Gillisstraat. Op het einde van de kasseitjes draaien we rechts mee bij het kruisbeeld van de Lachende Christus. We fietsen nu in de Heidestraat. Na enkele honderden meters gaan we rechts in de Polenlaan. Bij de driesprong houden we rechts aan. We bevinden ons nu in de Macharius Rheyndreef. Snel draaien we weer rechts af en komen nu in De Bareel. We komen zo opnieuw bij een speelterrein.

Vraag 16: Vanaf welk uur mag er hier geen lawaai meer worden gemaakt?

We vervolgen onze weg in de Bareel voorbij het speelterrein en het voetbaldoel en gaan bij de eerste splisting links. We fietsen hier door de groene paaltjes en nemen wat verder de scherpe bocht naar links. Even verderop kiezen we rechts een smalle fietsdoorgang met kiezeltjes om dan rechts het spoorwegfietspad op te draaien. Net voor de ingang van het bos met de slagboom draaien we linksaf richting de reconstructie van de Dodendraad. Aan onze rechterzijde zien we een recente realisatie van de gemeentelijke dienst Groen. Een mooie bijenburcht moet een thuis worden voor tal van bijensoorten.

Vraag 17: Wanneer vieren we de Week van de Bij?

We fietsen voorbij de Dodendraad en nemen ter hoogte van de grenspaal de weg naar links. We passeren voorbij de voetbalterreinen van KSK Klinge, dit jaar de fiere kampioen in derde provinciale. We komen zo uit bij café de Oude Statie en het plein van KLINGSPOOR. Op deze site valt heel wat bij te leren. Zo vinden we bijvoorbeeld een link tussen Parijs, waar deze zomer de Olympische Spelen plaatsvinden, en de geschiedenis van de spoorlijn.

Vraag 18: Wie bouwde mee aan de spoorlijn Mechelen-Terneuzen?

We verlaten het plein van KLINGSPOOR langs de zijde met de zonnewijzer en de fietsenrekken. We steken de Buitenstraat over op de rood gemarkeerde oversteekplaats om zo onze weg te vervolgen via de F411. We fietsen hier enkele kilometer rechtdoor. Ter hoogte van de Sint-Pietersnieuwstraat vind je een ingang naar het Stropersbos.

Vraag 19: Wat gebeurt er straks als je hier in het groen gaat wandelen?

We gaan niet het Stropersbos in, maar blijven rechtdoor fietsen. Een kilometer verder verlaten we het fietspad en draaien links de onverharde Stroperstraat in. We passeren hier voorbij een visput. Na een tijdje wordt de baan verhard. We blijven hier rechtdoor fietsen en passeren zo de school 'De Eeckberger'. Pas wanneer we bij de Kluizenmolenstraat komen gaan we naar rechts om na honderd meter opnieuw op de fietssnelweg te komen en naar links te fietsen. We fietsen onder het viaduct door en moeten dan even opletten bij het oversteken van de drukke weg. Onmiddellijk na de oversteekplaats fietsen we rechts op het fietspad.

We fietsen nu voorbij enkele bedrijven waaronder containerbedrijf Real. Bij het eerste kruispunt met Kluizenhof blijven we gewoon rechtdoor fietsen op het fietspad. Pas bij het tweede kruispunt bij de kringwinkel draaien we links. Bij het eerstvolgende kruispunt houden we rechts aan en volgen daarvoor de wegwijzer richting recyclagepark. Bij de eerstvolgende splitsing blijven we rechtdoor fietsen in de richting die verboden is voor auto's. Tussen bedrijven Leisure pools en VRM vinden we een fietswegeltje dat we inslaan. Op het einde van dit fietswegeltje gaan we naar links. We zijn nu in de Reepstraat.

Aan onze rechterzijde zien we de brouwerij van The Musketeers. Dorstigen kunnen hier binnen of op het terras terecht voor heerlijke lokaal gebrouwen bieren. Wij blijven rechtdoor fietsen in de Reepstraat. Naast de brouwerij vinden we een sportsite met padelterreinen en golfaccommodatie. Padel is voorlopig nog geen olympische sport, maar de beste golfers ter wereld strijden wel om olympische medailles.

Vraag 20: Hoeveel holes heeft de golfbaan?

Bij de verkeersdrempel in de Reepstraat kiezen we voor rechts in de richting van fietsknooppunt 84. Bij het eerste kruispunt slaan we links in de Holdamstraat. Na ruim een halve kilometer komen we terug bij het fietspad F41 waar we eerder op onze tocht ook zijn geweest. We kiezen hier links in de richting van fietsknooppunt 81. Bij knooppunt 81 gaan we naar rechts in de richting van knooppunt 82. Nog één kilometer rechtdoor fietsen en we komen opnieuw bij GC De Route, de eindbestemming.

Hopelijk heb je genoten van deze editie van de Zomerzoektocht en de antwoorden op alle vragen gevonden! Vergeet niet je gegevens én de schiftingsvragen nog in te vullen.

Schiftingsvragen

LOTTO-uitslag van zaterdag 28 september 2024


(als de geplande lotto-trekking op deze dag uitzonderlijk niet zou plaatsvinden, geldt de eerstvolgende trekking)



1. Wat is de som van de zes winnende nummers die op zaterdag 28 september 2024 uit de trommel rollen?
2. Wat is het bonusnummer? (extra vraag bij ex aequo na schiftingsvraag 1)



Fotovraag

Op de route kan je zeker deze foto's (of details) herkennen.

Aan jou de opdracht om deze foto's te herkennen en ze in de juiste volgorde (naargelang je de foto's tegenkomt op de route) aan ons door te spelen.







ZOMERZOEKTOCHT 2024: Laat het spel beginnen
ANTWOORDENBLAD

NAAM:	TELEFOON:
E-MAIL:	
ADRES:	

<u>Vraag</u>	<u>ANTWOORD</u>	<u>Vraag</u>	<u>ANTWOORD</u>
1		11	
2		12	
3		13	
4		14	
5		15	
6		16	
7		17	
8		18	
9		19	
10		20	

Antwoord fotovraag: vul de tabel aan met de letters A tot J in de juiste volgorde.

1	2	3	4	5	6	7	8	9	10

Antwoord schiftingsvragen

**SOM ZES WINNENDE NUMMERS:
BONUSNUMMER:**

BELANGRIJK

**Deelnemingsformulieren moeten ten laatste op
23 september 2024 om 16 uur binnen zijn.**

**Afgeven in het toeristisch infokantoor (Stationstraat 201 bus 1, 9170
Sint-Gillis-Waas)**

Bedankt voor je deelname!

**De prijsuitreiking vindt plaats op 5 november 2024 om 20 uur in de
bibzaal (Kerkstraat 67, 9170 Sint-Gillis-Waas). Winnaars worden
persoonlijk verwittigd.**