

Fietskaart

Tempusroute (38 km)

Rode Ridderroute (39 km)

**SINT-GILLIS-WAAS
SINT-PAUWELS
DE KLINGE
MEERDONK**



SINT-GILLIS-WAAS

GRENSVERLEGGEND VOOR FIETTERS

Tempusroute: deze fietsroute is in 2001 ontstaan na het massaspel 'Tempus'. Dat massaspel leidde de deelnemers doorheen de geschiedenis van de vier deelgemeenten. Uit dat massaspel vloeide het idee om een fietsroute te creëren die de fietser langs de mooiste plekjes, bouwwerken en kunstwerken van de vier deelgemeenten loodst: de Tempusroute. De route is 38 km lang en is bewegwijzerd met blauwe zeshoeken. Je kan de route starten in elke deelgemeente.

Rode Ridderroute: in 2008 vierde Sint-Pauwels zijn dorpsfeesten. Ter gelegenheid van die feesten werd de dorpskern omgetoverd tot een middeleeuwse site. Bovendien verscheen een stripverhaal over een legende uit Sint-Pauwels: 'De vedelaar van Sint-Pauwels'. De avonturen uit die Rode Ridderstrip werden zo'n succes dat men besloot de held te vereeuwigen met een bronzen standbeeld en een fietsroute. De fietsroute gidst je als fietser door Sint-Gillis-Waas, Sint-Pauwels, De Klinge en Meerdonk. Je volgt het traject dat de held aflegt in het stripverhaal. Deze route is niet bewegwijzerd, dus volg de wegbeschrijving op deze kaart!



Fiets op de oude spoorweg langs groene weiden, bolle akkers en bloeiende boomgaarden.

Tuur over de weidse polders en luister naar de lokkende roep van de klapwiekende kievit.

Ontdek onze statige dijken en de milde groene krekken.

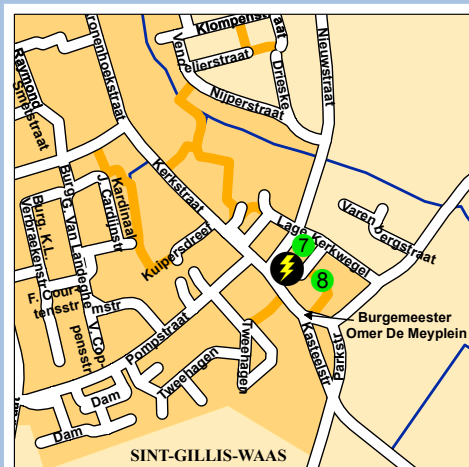
SINT-GILLIS-WAAS

Gemeenschapscentrum De Route is het bruisende hart van toeristisch, sportief en cultureel Sint-Gillis-Waas. In het toeristisch infokantoor kan je terecht voor informatie over Sint-Gillis-Waas en de regio. Als je een fervent fietser of wandelaar bent, vind je hier een brede waaier aan wandel- en fietsroutes.

In **GC De Route** kan je ook terecht voor een gevarieerd cultuurprogramma dat bestaat uit theater-, muziek- en filmvoorstellingen voor jong en oud. Daarbovenop is GC De Route de vaste stek van verschillende verenigingen.

De fruitteelt is de laatste tien jaar belangrijker geworden zodat bezoekers elk voorjaar kunnen genieten van de bloesems op de vele peer- en appelbomen. De fruitroute leidt je langs de vele bloeiende boomgaarden. **Het kasteel de Vaulogé**, ook wel het **Hof Sanders** genoemd, wordt sinds 1961 gebruikt als gemeentehuis. Het statige gebouw in Vlaamse-renaissancestijl 16e-17e eeuw behoorde oorspronkelijk toe aan de familie Sanders. Het wordt vernoemd naar de laatste eigenaar Burggraaf de la grua Picot de Vaulogé. De tuin is aangelegd naar Frans model en is nu het gemeentepark.

Het Huis van de Evolutie herbergt een unieke collectie fossielen: artefacten van +/- 100.000 jaar en ouder. Botten van volharige neushoorns en mammoeten uit onze streken, grote zeeslakken uit Noord-Frankrijk. Ammonieten, schelpen en versteende planten uit geheel Europa. Een ei van een dinosaurius en enkele kleine sauriërs, fossiele vissen en prachtige trilobieten.



KASTEEL DE VAULOGE



HET HUIS VAN DE EVOLUTIE

DE KLINGE

In **De Klinge** werden de contouren van **Fort Bedmar** weer zichtbaar gemaakt in het landschap. Dit was een militair bolwerk tijdens de Spaanse Successieoorlog. De Koningsdijk is een unieke rechte dijk die de grens tussen België en Nederland vormt. Op deze historische scheiding tussen de Staatsen en de Spaans werd een fietspad aangelegd. Midden in dit prachtige polderlandschap werd zo een verbinding gecreëerd tussen de forten in het Noordoostelijke Waasland en Hulst. Langsheen het fietspad geven informatieborden meer info over de beweging geschiedenis van de regio.



KLINGSPOOR is een site van waaruit je verschillende erfgoedthema's op een actieve manier kan ontdekken. Op **KLINGSPOOR** komen de thema's grens (smokkel), klompenmakerij, de Staats-Spaanse Linies, het Stropersbos, de Klingse bossen en de oude spoorweglijn Mechelen-Terneuzen aan bod. Er is bovendien een reconstructie van de dodendraad die in 1915 door de Duitse bezetter werd opgericht tijdens WO I. In 2019 wordt het leer- en beleefcentrum geopend waar deze thema's nog meer uitgediept worden. **KLINGSPOOR** is de ideale uitvalsbasis voor verschillende grensoverschrijdende wandel- en fietstochten of rondleidingen.



KLINGSPOOR

MEERDONK

In juni 2009 won gemeente Sint-Gillis-Waas het beeld 'Free Foxes' van Caroline Coolen met de wedstrijd 'Een thuis voor een beeld' van de provincie Oost-Vlaanderen en Radio 2. De bronzen beeldengroep stelt een landschap voor met een menselijke figuur en drie vossen. De figuur geeft om het landschap en wil het koesteren, beschermen. Daarom draagt hij een miniatuurlandschap in zijn armen. Dit beeld tuurt uit over de weidse polderlandschappen. In de onmiddellijke nabijheid ligt de Saleghemgeule, een ideale plaats voor een picknick. Vanuit het vlakbij gelegen **Natuurhuis Panneweel** kan je op leerrijke tocht door het krekengebied.

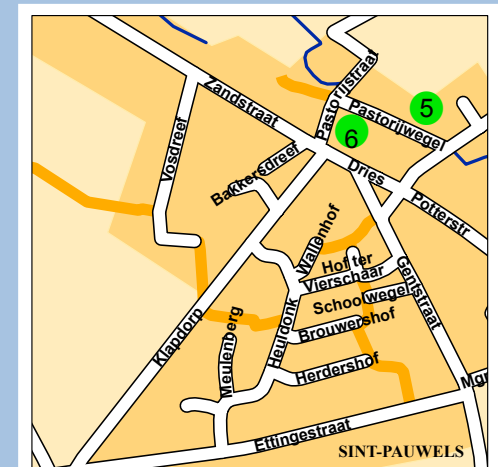


PANNEWEEL

SINT-PAUWELS

Deze deelgemeente heeft heel wat te bieden op cultuurhistorisch gebied. **De Roomanmolen** is de oudste 'levende' stenen windreus van het Waasland. Deze prachtige molen is een beschermd monument en met zijn 24 meter hoogte niet weg te denken uit het dorpszicht. Sinds een restauratie kan er terug graan gemalen worden. De molenaars ontvangen je elke eerste en laatste zondag vanaf april t.e.m. oktober tussen 14 en 18 uur.

Na bijna 40 jaar studie en onderzoek eindigden in 2016 de restauratiewerken aan de prachtige **Sint-Paulus kerk**, het interieur en de buitenomgeving. De kerk heeft een bewogen geschiedenis: ze heeft godsdienstoorlogen, de boerenkrijg en bezettingen overleefd. De kerk is vrij te bezoeken elke eerste en laatste zondag vanaf april t.e.m. oktober tussen 14 en 18 uur.



ROOMANMOLEN



SINT-PAULUSKERK

DE RODE RIDDERFIETSRUTE (39 KM)

Vertrek aan Gemeenschapscentrum De Route

Met de rug naar Gemeenschapscentrum De Route, neem links de oude spoorwegbedding richting Sint-Niklaas. Spoorwegbedding volgen tot aan het tweede kruispunt en rechts de Aststraat inrijden.

Eerste weg links, de Astweg, volgen tot op de Heerweg. Heerweg rechts tot twistkapelletjes.

Rij links de Grouwensteenstraat in tot de derde afslag rechts in de Kruisputwegel. Deze wegel volgen tot in de Pastorijstraat om uit te komen op de provinciale baan Sint-Niklaas-Hulst.

Hier rechts het fietspad volgen tot aan de lichten (school) om de Zandstraat over te steken en terug te rijden tot aan het Rode Ridderbeeld in de Zandstraat. Zandstraat vervolgen tot eerste kruispunt en rechts Klapdorp inslaan.

Weg vervolgen, pleintje voorbij en Lijkveldestraat volgen tot je links de Groenstraat kan inrijden (Hof ter Voorde). Oude Kroonstraat links in, aan eerste kruispunt links de Gentstraat in en weg volgen tot eerste straat rechts, de Mgr. Bermijnstraat.

De provinciale baan even rechts volgen en (voorzichtig!) oversteken en links de Sterrenwegel inrijden.

Sterrenwegel uitrijden tot in de Wijnstraat. Wijnstraat links en volgen tot aan het verhoogde kruispunt.

Rechts de Shondstraat in tot aan de oude spoorwegbedding.

Deze neem je links tot aan het tweede kruispunt met de Heerweg. Heerweg rechts en recht door de Doornstraat inrijden.

Doornstraat volgen tot eerste straat links, de Bosstraat, deze uitrijden en links richting centrum gemeente.

Na het bewonderen van het gemeentehuis rijden tot aan de kerk. Tussen het Oud-Vredegericht en de kerk, kerkplein oprijden en rechts de Lage Kerkwegel nemen. Deze volgen tot eerste straat links, de Nieuwstraat. Deze

éénrichtingsstraat mag je als fietser in. Einde straat naar rechts, de Blokstraat. Rechtdoor Okkevoordestraat. Ter hoogte van huisnummer 45 staat het geboortehuis van Broeder Isidoor.

Eerste straat links Turkeyenstraat inrijden. Over het viaduct van de E34 de Zalegemdijk volgen.

Aan het eerstvolgende kruispunt neem je de meest linkse weg, de Krekeldijk.

Ter hoogte van de Groenendijk kan je genieten van links de Geule met zijn prachtig zicht en picknickbank en rechts het beeld 'Free Foxes'. Krekeldijk rechtdoor, Dijkstraat. Aan de bocht aan je linkerkant de Kijkverdrietstraat in fietsen.

Aan Parlabrug rechts de Lange Nieuwstraat in en deze volgen tot aan de Sint-Kornelisstraat (derde kruispunt links). Volg deze straat tot het einde, steek rechts over in de Molenhoekstraat en volg de Hoekstraat tot aan de Koningsdijk.

We staan nu op de grens tussen België en Nederland en rijden links via de Koningsdijk naar het einde van deze dijk in de Fort Bedmarstraat.

Daar kan je eventueel rechts in de Kapelledreef, om in de cafetaria van camping Fort Bedmar even te verpozen. Vervolg de Fort Bedmarstraat tot het einde, rechts en oversteken aan het Gebroeders De Loorplein (kapel), Spaans Kwartier.

Weg vervolgen via de Rode Moerdijk. Aan het einde hiervan rechts omhoog de Groenendijk op. Op deze dijk verder rijden tot de eerste straat aan rechterkant (de Rode Moerstraat). Deze straat vervolgen.

Rechtdoor tot aan Klingedijkstraat. Klingedijkstraat oversteken en de Sint-Pietersnieuwstraat volgen tot aan de oude spoorwegbedding. Spoorwegbedding links en rechtdoor volgen tot aan vertrekpunt, Gemeenschapscentrum De Route.



V.U.: Marita Meul, schepen van toerisme, Burgemeester Omer De Meyplein 1, 9170 Sint-Gillis-Waas

GEMEENTE SINT-GILLIS-WAAS

Burgemeester Omer De Meyplein 1
9170 Sint-Gillis-Waas

Sint-Gillis-Waas, gelegen in het noorden van het Waasland, is een landelijke gemeente waar wonen, land- en tuinbouw en fruitteelt samengaan in een gevarieerde natuurlijke omgeving. Sinds 1 januari 1977 bestaat Sint-Gillis-Waas uit vier deelgemeenten: Sint-Gillis-Waas, Sint-Pauwels, De Klinge en Meerdonk. Sint-Gillis-Waas heeft ongeveer 19.300 inwoners.

Deze fietskaart bevat ook het **volledige stratenplan** van de gemeente Sint-Gillis-Waas, inclusief trage wegen (enkel voor voetgangers).

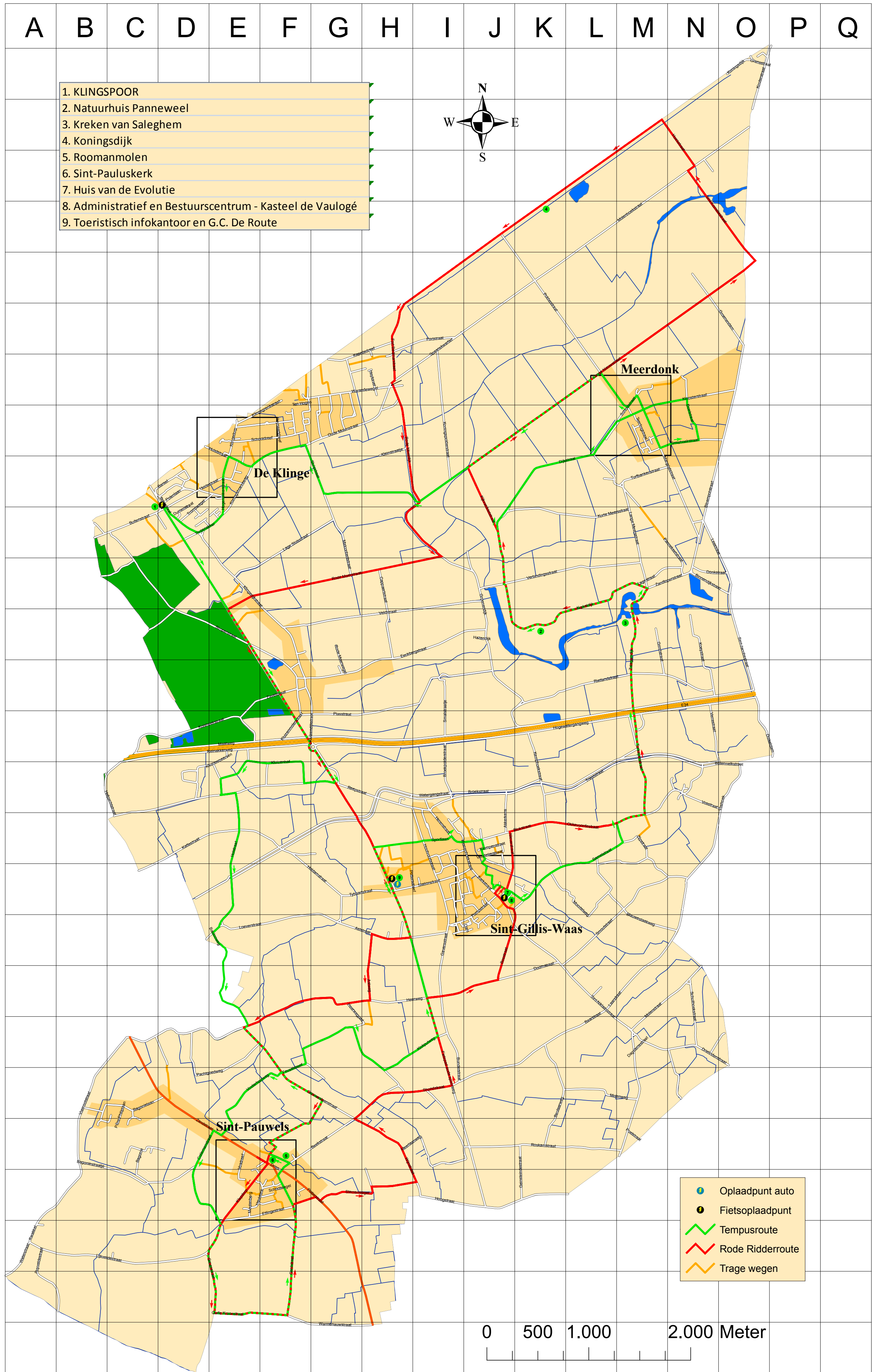
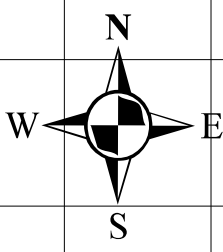


Toeristisch infokantoor - Stationstraat 201 bus 1
9170 Sint-Gillis-Waas - 03 229 02 00
cultuur.toerisme@sint-gillis-waas.be - www.sint-gillis-waas.be

**STRATENINDEX
SINT-GILLIS-WAAS**

Akkerskens	J11-J12
Armand Wymerschstraat	E17
Asttraat	G9-H9-I9
Astweg	H8-I8
Baarstraat	I6-I6-J6-K6-L6-L8
Bagonie	B5-C4-C5-D5
Bagonieleaan	C6-D6
Bagoniestraatje	E5
Bakkersdreef	C4-C5-D4-D5
Barrel	F4-F5
Beekweg	C8-D8
Beekestraat	E9
Bergstraat	F4-F5-G5
Beulaweg	D7-D8
Binnendijk	K5-K6-K7
Binnendijkstraat	N9-O9
Blauwe Hoefwegel	G20
Blauwestaakweg	M10-M9-M8
Bloemgongraat	N7-N8-O8-O9-O10-O11
Blokstraat	I1-J1-K1
Boerenkrijglaan	G19-G20
Boongraat	M9
Boosstraat	J8-J9
Botermelkstraat	N12-O12
Bredestraat	E13
Broekpolderstraat	I12-I13
Broekstraat	I12-I13-I12
Brouwershof	F4
Buitenstraat	B17-C17-D17-D18
Bunderstraat	I6-I7-I8
Burg E. Van Landeghemstraat	H9-I9
Burg K.L. Verbrakenstraat	I9-I10
Burgemeester Omer De Meyplein	J0
Burgemeester Van Noveleaan	G19-G20
Cappaerstraat	H5-H16
Collemanstraat	D4-D5-E3-E4-E5
Dagterrestraat	M7
Dam	I9-I9
Dennenaan	C5-C6
Dijkstraat	J16-J17-I18-K18-L18-M19
Doelstraat	N19-N20
Donkerstraat	D18-E18
Donkstraat	N16-O16
Doornstraat	I8-I8-K8-K9
Drielandenstraat	K7-K7
Dries	F4-F5
Drieske Nijerstraat	J10-J11
Dukeldam	O13-O14-P13
Duisenstraat	D17-D18
Eeckbergstraat	F14-G14-H14-I14-J15
Etingestraat	E3-E4-F4
F.Courtenestraat	J0
Feuereestreet	F4-F7
Fort Bedmarstraat	H20-H21
Fortstraat	H21-H21
Gaverstraat	J0
Gaverstraat	I8-I9
Gebroeders De Looplein	H20
Geinseindestraat	I5-I6-J5-K4-K5
Genstraat	F2-F3-F4
Gresstraat	G26
Grindstraat	M14-M15-N15
Groenedam	N21-N22-O21
Groenedijk	H17-I16-I17-I18-J14-J15-J16-K13-K14
Groenstraat	D3-E2-E3
Grovesteenstraat	E7-F6-F7-G5-G6
Hazendijk	J15
Heerweg	C7-D7-E7-F7-F8-G8-H8
Heerwegpad	G7-G8-H7
Heidestraat	D17-D18-E18
Herdershof	E4-F4
Herestraat	I11-I12
Heuldonk	E4-F4
Heykavel	G20-H20-H21
Hoekstraat	M25-N24-N25
Hof ter Vierschaar	F4
Hof Van Duyse	H12
Hogfachtstraat	B12-C11-C12
Hoge Rode Moe	F19
Hogenaeker	D17-E17
Hogenaekerstraat	D17-E17-E18
Hogewatergongweg	G13-H13-I13-K13-L13-M13-M14-N14-N15-O14
Hollamstraat	E11-F10-F11-G10-G11
Holstraat	E9-E10-E11-E12
Hoogendeken	L8
Hoogstraat	I4-I4-K4-L4
Hoofvoortstraat	H12-I10-I11-I12
Hulststraat	D19-E18-E19
Jan Hendrickshof	E19
Kapelleestreet	G20-G11-H21
Kapelstraat	E18
Kardinaal I.Cardijnstraat	I10-I10
Kasteelstraat	J0
Kattestraat	C10-C11-D11
Kemphoekstraat	K11-K12-K13
Kemzekestraat	D9-E9
Kerkstraat	J0
Kerkendreef	E18-E19
Kieldrechtstraat	E18
Kijverdrietstraat	J17-J18
Klapdorp	E3-E4-F4-F5
Kleinstraat	H19
Klingedijkstraat	D17-E16-E17-F14-F15-F16
Klingedorp	E18-E19
Klingengraat	E19
Kloepuutweg	F7-G6-G7-H6-H7-I7
Klompstraat	J11
Kloosterstraat	M19-M20-N20-O20
Kluizenstraat	F14-G14-H14-I14-J15
Kluizenhof	E12-E13-F12-F13
Kluizenmeersen	D12-E12-E13
Kluizenmolenstraat	F12-F13-G13
Koeystraat	H4-H5
Kolschoekstraat	C13-D13-E13
Koning Boudevinlaan	B6-C6
Konings Fabielaan	B5-B6-C5-C6
Koningsdijk	O18
Koningshoeve	E17-E18
Koningspolderstraat	I18-I19-I20-I21
Koningsstraat	D17
Korte Meersstraat	J17-K17-L17-M17
Kouermolenstraat	O26
Kouterstraat	O25-O26-P26-P27
Krekelidijk	J15-I16-K15-L14-L15-M16
Kroonenhoekstraat	I11-I11
Kruispotwegel	F5-G5-G6
Kuipersdreef	J0
Kwaker	A3
Laarstraat	L8-M8-N8-O8-N10-O11-O12
Lage Kerkwegel	J0-K10
Lage Sluisstraat	E16-F16-F17-G17
Lagestraat	M16-N16
Lange Meerstraat	M16-M17-M18
Lange Nieuwstraat	I18-I18-I19-K19-K20-L20-M20-M21
Leestraat	N17-O16-O17
Lijkveldstraat	A3B3-C3-D3-E3
Looverstraat	E9-F9-G9
Maarweg	C13-D13-E13
Maচারius Rheynestraat	D18
Malcontentstraat	G16-G17
Margrietstraat	M16-M19-M20-N16-N17-N18
Meerendorp	M19
Meerlaanweg	H5-I5-J5
Meulenbergh	E4
Mir.Bernijnsstraat	F4-G4
Molenshoekstraat	J21-J22-K22-L22-L23-M23-M24-N24-N25-O25
Molenstraat	M7-M8-N8
Molenweg	K5-L5-M5
Mouretweg	K10-L10-L11-M10-M11
Nieuwkerkenstraat	M7-N6-N7
Nieuwstraat	J10-J11
Okkevoordestraat	K11-L1-M11
Oude Kromstraat	E2-F2
Oude Molenstraat	E18-F18-F19-G19-H19-H20
Pachtgongweg	D6-D7-E6-E7
Paddenhof	E19
Panelskestraat	M17-M18-N16-N17
Panorexstraat	D17
Parkstraat	J9-J10-K9-K10
Pastorstraat	F5
Pastorwegel	F5
Plasstraat	G13-H13-I14-I14
Plazanstraat	M19
Poelstraat	H5
Polderstraat	J22-J23-K21-K22-L20-L21-M19-M20
Polenlaan	D18
Pompstraat	I9-I9-J10
Potterstraat	H10-I10
Pottershof	F4
Potterstraat	F4-G2-G3-G4-H1-H2
Prins Philiplaan	C5-C6
Pyveldestraat	A2-A2-B2
Raymond Smetstraat	I10
Raymond Smetstraat	I11
Rechtendijk	G19-G20
Reepstraat	C11-C12-D12-E12-F12-G12-H12-I12
Reinakerweg	C12-C13-D12-D13-E13-F13-G13
Reynaarddreef	F19
Rietlandstraat	K14-L14-M14-N14
Rode Moerdijk	H18-I19-I18
Rode Moerstraat	E16-F16-G16-H16-I17
Rode Moerwegel	G14-G15
Roelamstraat	K5-L5-M5
Samelstraat	J10-K10-K11-L10-L11-M11
Scheidershof	D17-E17
Schooldreef	E19-F19
Schooldreef	M19-M20
Schoolwegel	E4-F4
Schuilvershof	H2
Schuilhoekstraat	H7-H8
Schuilhoekweg	N7-O7
Shondstraat	G5-G6-H6-H6
Shondstraat	G6-H6-H6
Sint Gillisstraat	E18
Sint Helensstraat	I11
Sint Jacobsstraat	O14-O15-O16
Sint Kornelstraat	N23-N24-O23
Sint Nikolaasstraat	J9-K9-K10-L14-L15-M15-M16
Sint Pietersnieuwstraat	E15-E16
Sluisstraat	F18-F19-G18-H18-I18
Smalstraatje	H13-H14
Sonhoekstraat	M19-N19-O19
Smoutstraat	K8-K9-L9-M9-M10-N10
Spaanskwartier	H19-H20-I20-I21
Sportlaan	H18-H11
Stationsstraat	H10-H11-I10
Sterrenwegel	G4-H4-I4
Stroperstraat	B17-C17-D17-E16-E15-F13-F14-F15
Stutbol	M19
Teerlingstraat	M19
Ten Hogen	F18-F20-G18-M8
Treestraat	K12-L12-L13-M12-M13
Tromwegel	D17-D18-E18
Turfbankenstraat	L18-L19-M18-N18
Turkeystraat	M11-M12-M13
Tweehagen	J9-J10
Tybaartstraat	G10-H10
V.Coppensstraat	I10-J10
Varenbergstraat	K10
Veldstraat	F19-G15-H15-I16-I16
Vendelstraat	I11
Verbindingsstraat	J16-K16-L16-M16
Verrstraat	N13-N14-O12-O13
Vinderhoeve	E5-E5-F5
Visserstraat	A3-A4-B4-B5-B6-B7-C7
Vosdreef	E4-E5
Voshoek	O12
Weststraat	M11-M12-O12
Wallenhof	F4
Warandwegel	F20-G20-H20
Warmenieuwstraat	F1-F2-G1-H1
Watergongstraat	H10-I12
Waterstraat	A2-A3
Wijstraat	G5-H4-H5-I4
Willem Van Saefingelaan	G19-G20
Zalgenwegel	M13-M14-M15-M16
Zandloperstraat	M16-N16
Zandstraat	C6-C7-D5-D6-E5-F5
Zavelstraat	G13-G14
Zijstraat	M10-M11-N10
Zwanenhoekstraat	I11-J11

1. KLINGSPoor
2. Natuurhuis Panneweel
3. Kreeken van Saleghem
4. Koningsdijk
5. Roomanmolen
6. Sint-Pauluskerk
7. Huis van de Evolutie
8. Administratief en Bestuurscentrum - Kasteel de Vaulogé
9. Toeristisch infokantoor en G.C. De Route



26
25
24
23
22
21
20
19
18
17
16
15
14
13
12
11
10
9
8
7
6
5
4
3
2
1

